Могильные памятники бывшего некрополя храмового комплекса в центре Поречья-Рыбного

А. Г. Морозов

В Ростове и Ростовском муниципальном районе на месте закрытых и ныне действующих старинных кладбищ сохранилось немало надгробных памятников, представляющих историческую ценность. Здесь можно встретить могилы и надгробия усопших, принадлежавших разным сословиям, оставивших при жизни заметный след в истории города и округи. О ряде некрополей ростовских кладбищ, о надгробиях некоторых ростовцев, похороненных за пределами Ростовской земли, имеются отдельные исследования[1]. Сотрудниками музея в рамках ГИС «Ростовская земля» сделана попытка обобщить краткие сведения о закрытых и действующих кладбищах в отдельном «слое»[2]. В целом упомянутые некрополи, отдельные могилы и надгробия требуют дальнейшего тщательного изучения и кропотливого описания.

Задача настоящей работы — дать краткие исторические сведения по истории бывшего кладбища храмового комплекса в центре п. Поречья-Рыбного, при двух каменных храмах апостолов Петра и Павла, Никиты мученика и отдельно стоящей 94-метровой Никитской колокольне. Описать сохранившиеся могильные памятники.

В историографии рассматриваемой темы отметим труды Ф. А. Никольского и А. А. Титова[3], статьи в ярославской региональной прессе о начале восста-

[1] *Сазонов С. В.* Время похорон // ИКРЗ. 1994. Ростов, 1995. С. 50–58; *Виденеева А. Е.* Некрополь ростовского Спасо-Яковлевского монастыря // СРМ. Ростов, 1994. Вып. 6. С. 78–111; *Бужилова А. П., Медникова М. Б.* Палеодемографический анализ по материалам средневековых погребений в Ростовском кремле (предварительные результаты) // СРМ. Ростов, 1998. Вып. 19. С. 13–14; Дневники С. А. Соколова. Публ. Л. Ю. Мельник // СРМ. Ростов, 2000. Вып. 11. С. 250–251; *Парфенов А., свящ.* О некрополе Ростовского Богоявленского монастыря // ИКРЗ. 2000. Ростов, 2001. С. 44–50; *Вишневский В. И.* Некрополь князей Ростовских в Троице-Сергиевом монастыре (по материалам археологических работ 2002–2005 гг.) // ИКРЗ. 2005. Ростов, 2006. С. 366; *Виденеева А. Е.* Некрополь ростовского храма Николы во Ржищах // СРМ. Ростов, 2009. Вып. 18. С. 19–83; *Вишневский В. И.* Новые находки надгробий князей Ростовских в средневековом некрополе Троице-Сергиева монастыря (материалы археологических наблюдений 2007 года) // ИКРЗ. 2010. Ростов, 2011. С. 92–101; *Быков А. Ю.* Сельские каменные надгробия XVI — начала XVIII вв. на территории Ярославской области // ИКРЗ. 2013. Ростов, 2014. С. 50–66.

[2] См.: слой «Кладбища» [электронный ресурс] // Географическая информационная система (ГИС) «Ростовская земля» URL: http://map.rostmuseum.ru/ (дата обращения: 16.06.2015).

[3] *Никольский Ф. Я.* Село Поречье-Рыбное Ростовского уезда // ЯГВ. 1848. Ч. неофиц. № 37–43; *Титов А. А.* Ростовский уезд Ярославской губернии. Историко-археологическое и статистическое описание с рисунками и картой уезда. М., 1885. С. 124–150.

© Морозов А.Г., 2015

новления храма Петра и Павла, возобновлении в нем богослужения и факте создания «мемориального некрополя»[4], статьи и электронные публикации автора настоящего исследования[5].

Источниками для данной работы послужили разнообразные документальные материалы Поречского вотчинного и волостного правления; Московской домовой конторы графа В. Г. Орлова; внушительного комплекса метрических книг местной церкви и ревизских сказок; обследования и фотофиксации Ростовским музеем храмов при их ликвидации и др., в собраниях ГМЗРК и РФ ГАЯО, РГАДА и ОР РНБ. Кроме того, производились натурное обследование территории бывшего кладбища в центре Поречья, обмеры и фотофиксация самих надгробных памятников.

Поречье-Рыбное известно с XIV в. Первоначально сельское кладбище вместе с церковью, по-видимому, находилось другом месте. А. Я. Артынов писал, что «По рукописи Е. В. Трехлетова церковь Петра и Павла стояла на берегу реки Гды на месте близ мукомольной водяной мельницы»[6]. Подтверждением сообщения Артынова может служить факт, что жители ближайших к мельничному месту домов при сельскохозяйственных и строительных работах находили и находят человеческие кости, считая, что раньше здесь было кладбище[7]. А. А. Титов на основе писцовых описаний отмечал, что при деревянной церкви Петра и Павла, стоявшей в XVII в. уже на месте ныне существующего каменного храма, было кладбище, огороженное «замет»[8]. Действительно, в выписях с писцовых книг приказа Большого дворца (1676–1679 гг.), указаны размеры существовавшего при церкви «старого кладбища». Оно довольно небольшое: «с приезду» — 4 сажени [8,6[9]], по правую сторону — 21 сажень [45,3], по левую сторону — 8 сажен [17,2], от алтаря по дорогу — написано неразборчиво. Отмечено также, что прибавлено земли вокруг того кладбища во все четыре

[4] *Орлова О.* Доброе дело хороших людей // ЯЕВ. 2005. № 9. С. 20–21: фото; *Змеева Е.* Возрождение традиций: о восстановлении храмового ансамбля в Поречье // Губернский город. 2005. № 9. С. 12–13: фото; *Михайлов А.* Долгая дорога к храму // Губернский город. 2007. № 8. С. 63–65: фото.

[5] *Морозов А. Г.* В годы коллективизации // Ростовский вестник. 1992. 29 сентября. № 134; *Морозов А. Г.* К вопросу о генеалогии и истории рода Пыховых // СРМ. Ростов, 2003. Вып. 14. С. 91–113; *Морозов А. Г.* О материальной культуре и менталитете ростовских огородников в конце XVIII — первой половине XIX в. // ИКРЗ. 2010. Ростов, 2011. С. 108–130; *Морозов А. Г.* Рапорты бурмистров села Поречье графу В. Г. Орлову 1778–1783 гг. в собрании А. А. Титова Отдела рукописей Российской национальной библиотеки как исторический источник // ИКРЗ. 2011. Ростов, 2012. С. 164–182; *Морозов А. Г.* Поречье-Рыбное: надгробие Марии Яковлевны Пелевиной (1789–1836) [электронный ресурс] // Блог «Ростовская земля. История и культура» (далее – Блог), запись от 8.07.2014 URL: http://rostland.blogspot.ru/2014/07/1790-1836.html (дата обращения: 16.06.2015).

[6] *Артынов А. Я.* Село Угодичи Ростовского уезда Ярославской губернии. Ярославль, 1889. С. 32.

[7] Ю. И. Маринин, 1962 г.р., п. Поречье-Рыбное, запись 2006 г. // ГМЗРК. А-1940. С. 170 (*Морозов А. Г.* Отчет комплексной научно-исследовательской экспедиции 2006 г.).

[8] *Титов А. А.* Ростовский уезд... С. 124–150; *Титов А. А.* Церковные земли в Ростовском уезде в XVII в. по писцовым книгам 1629–1631 гг. М., 1896.

[9] Здесь и далее при размерах в саженях в прямых скобках приводятся размеры в метрах.

стороны по 3 сажени [6,5]. «Огорожено то кладбище в замет для пожарного времени. Попу и дьякону и крестьянам, которые дворы близко к церкви велено отвесть от церкви по 30 сажен»[10] [64,8].

Дальнейшее расширение территории рассматриваемого кладбища произошло в 1770 гг. «Повеления» графа В. Г. Орлова положили начало регулярной застройке села Поречья-Рыбного, выраженной в плане 1775 г. и воплощения данного плана в реальную жизнь. Дома в центре селения первоначально предписывалось отвести от храмов на 40 сажен [86,4]. Данное распоряжение вызвало жалобы священнослужителей о том, что новая линия их домов оказывалась на усадебной крестьянской земле и что крестьяне потерпят немалый убыток. Такие жалобы помещиком не были оставлены без внимания, и в новую регулярную планировку вносились коррективы: при детальном рассмотрении вопроса на месте дома от храмов приказано было отвести на расстояние в 20 сажен [43,2][11].

В 1813 г. территория храмового комплекса вместе с кладбищем была обнесена каменной оградой, построенной под наблюдением церковного старосты Ивана Яковлевича Королева, по проекту архитекторов Александра Цуканова, Джованни и Доменико Жилярди[12]. При натурном обследовании территории храмового комплекса в 2013 г. было установлено, что от видимой линии выступающего из земли булыжника фундаментов бывшей церковной ограды до линии домов священнослужителей к югу от храмов действительно 20 сажен или 43,2 м.

По данным метрических книг XIX в., на кладбище при Петропавловском и Никитском храмах ежегодно хоронили до 100 человек. При эпидемиях, например, холеры в 1848 г., — до 280 человек. В названном источнике, в части 3-й — «умершие», — отражены следующие сведения: день смерти и день погребения; причина смерти; социальное положение усопшего (купец, мешанин, крестьянин); из какого он (она) города, села, деревни, уезда, губернии, какого общества или помещика; если это были работник или работница кого-то из поречских крестьян, то указывался его хозяин и статус работника: купленный «для услуг», работавший по найму; место погребения при том или ином из вышеупомянутых храмов; кто из священно-церковнослужителей отпевал и погребал; упоминание в метриках особой части кладбища, где погребали самоубийц.

Таким образом, в числе погребенных были, во-первых, поречские крестьяне, жившие в селе; во-вторых, те же крестьяне, жившие в городах на отхожих промыслах, привезенные на родину для погребения; купцы и мещане — выходцы из местных крестьян, жившие в городах, привезенные сюда для погребения; крестьяне разных губерний, купленные поречскими крестьянами «для услуг» или работавшие у них по найму; мещане разных губерний, работавшие у крестьян Поречья по найму; солдатки или отставные солдаты, проживавшие в селе, работавшие здесь по найму; реже солдаты и офицеры Ростовской

[10] РФ ГАЯО. Ф. 225. Оп. 1. Т. 1. Д. 144. Л. 10 об.

[11] РНБ ОР. Ф. 775 (Собр. Титова). Д. 1039. Л. 4 об., 5, 6 об., 41 об., 42.

[12] *Морозов А. Г.* Церковная ограда храмового комплекса в центре с. Поречье // Ростовская старина (прилож. к газ. «Ростовский вестник») (далее – Ростовская старина.). 2007. 28 августа. Вып. 134.

Гренадерской артбригады, квартировавшей в селе во время учений[13].

К середине XIX в. кладбище в центре Поречья-Рыбного стало тесным, и к февралю 1865 г. в полуверсте от села по ростовской дороге был возведен третий, кладбищенский храм св. Троицы[14]. 17 февраля 1865 г. поречские крестьяне на волостном сходе приговорили погребение умерших производить на вновь созданном кладбище: «Отпевать и погребать на оном за исключением тех жителей села нашего, кто пожелает иметь погребение на прежних местах в ограде, при приходских наших церквах». Желавшим погребать своих усопших в ограде на старом кладбище, в центре села, за каждого покойника с этого момента нужно было делать взнос в пользу церкви. С совершеннолетнего — 25 руб. а с малолетнего — 5 руб. На новом же кладбище, при церкви св. Троицы — без взноса[15].

В январе 1930 г. храмы в центре Поречья были закрыты[16]. В начале 1930 гг. зимний храм Никиты мученика колхоз им. Сталина приспособил под клуб[17]. В Петропавловском соборе был устроен склад. Тем же временем, вероятно, следует датировать упразднение рассматриваемого кладбища, а ближайшим последующим десятилетием — его полное уничтожение (ил. 1). По воспоминаниям, перед Великой Отечественной войной внутри церковной ограды, на территории площадью около 1,5 гектара, у храмов и колокольни стояли лавочки, были клумбы с цветами, кусты акации, сирени и жасмина, сохранялась в заброшенном виде часть старого некрополя — роскошные надгробные памятники. В 1930–1940-е гг. упомянутые надгробия использовались при строительстве некоторых сооружений консервного завода. Например, водонапорной башни. Отдельные памятники граждане с могил своих предков увезли к себе домой. Осенью 1941 г. церковная ограда была разобрана на кирпич и щебень, для строительства оборонительных сооружений. В настоящее время сохранились лишь кирпичные стены так называемой «Гробовой» — одноэтажного здания, стоящего в линии западной ее стороны[18].

В ходе ремонтных работ на храме Петра и Павла летом 2006 г. на территории бывшего кладбища были найдены около 20 надгробных памятников (ил. 2). Оказалось, что в 1940 гг. их заложили в фундамент и цоколь котельной клуба, занимавшего в 1930–1996 гг. зимний Никитский храм (ил. 3). Обнаруженные надгробия в июле — августе 2006 г., по благословению архиепископа Ярославского и Ростовского Кирилла, были установлены на огороженной площадке перед алтарем Петропавловской церкви (ил. 4). О них и пойдет речь.

---

[13] РФ ГАЯО. Ф. 372. Оп. 2. Д. 262. Л. 20, 36; Д. 263. Л. 34 об. —35, 322; Д. 264. Л. 25 об., 30 об.—31.

[14] *Титов А.А.* Ростовский уезд... С. 148; *Морозов А. Г.* К вопросу о генеалогии... С. 93; РФ ГАЯО. Ф. 113. Оп. 1. Д. 10. Л. 34.

[15] РФ ГАЯО. Ф. 113. Оп. 1. Д. 10. Л. 36–37 об.

[16] *Морозов А. Г.* В годы коллективизации...; ГМЗРК. АДМ-1158. Л. 92–93; ГМЗРК. АДМ-636. Л. 2.

[17] РФ ГАЯО. Ф. Р-346. Оп. 1. Д. 1. Л. 2–4 об.

[18] А. П. Борисова-Костылева, 1921–1996, п. Поречье-Рыбное, запись 1995 г. сделана А. Г. Морозовым.

1. Плоская трапециевидная плита с могилы поручика Иоанна Васильевича Дербышева (ил. 5)

Камень белого цвета. Выборка, шлифовка, насечка. Размеры: в основании 66[19]. Верхняя сторона 82,5. Боковина 130. Толщина 7,6. Сколы, царапины.

На верхнем зеркале плиты вверху изображен простой четырехконечный крест. Ниже надпись «Господи справедливый упокой душу усопшаго раба твоего Иоанна Васильевича Дербышева, родившегося в 1787 году ноября 12 дня. Пред кончиной служил поручиком 8-й артиллерийской бригады ... йской роте (?) [неразборчиво] скончался 1819 года февраля 7 дня, 32 года». Ниже, в основании плиты, изображены череп и кости — распространенная в мемориальной пластике эмблема смерти, напоминающая о краткости жизни и неизбежности ее конца.

2. Плоская трапециевидная плита с могилы крестьянки села Поречья Анны Андреевой Булатовой[20] (ил. 6)

Камень белого цвета. Выборка, шлифовка, насечка. Размеры: в основании 77. Верхняя сторона 88. Боковина 156,7. Толщина 10,5. Верхнее зеркало плиты, с надписью 70х81,5х149,5. Откос 4. Сколы, царапины.

На верхнем зеркале плиты вверху изображен восьмиконечный крест в обрамлении двух ветвей растительного орнамента. Ниже надпись: «Под сим камнем погребено тело усопшей рабы божией Анны Андреевой Булатовой, по первому мужу Лалина, родившейся 1803 года июля 23 дня, скончавшейся 1832 году ноября 8 дня, всего пожившей действительной жизни 29 лет три месяца и два дня». Ниже, под горизонтальной линией, следует эпитафия: «Покойся с миром прах под могильным памятником сим, ты во тьму могилы погребена (?) и тем и взял (?) забыть жену во гробе погребенной, кругом в любви и верности пожившую с супругом, оставившей любви значительный залог, чтобы еще иметь признательность, мой прими ...ный (?) прах, последнего супруга, желающего в век о тебе память верна друга». Под эпитафией, в нижней части плиты изображены череп и кости в обрамлении двух ветвей растительного орнамента.

3. Плоская трапециевидная плита с могилы крестьянки села Поречья Александры Андреевой Королевой[21] (ил. 7)

Камень белого цвета. Выборка, шлифовка, насечка. Размеры в основании 64. Верхняя сторона 71. Боковина 130,7. Толщина 7,5. Откос 2,8. Нижний левый угол поврежден. Сколы, царапины.

На верхнем зеркале плиты сверху изображен четырехконечный крест с сиянием, стоящий на могиле. Слева от креста надпись: «Прими дух ея». Справа от креста — «Господи с миром». Ниже следует надпись: «В сем месте погребено тело рабы божией Александры Андреевой Королевой, скончавшейся в 1848 году августа 9 дня, холерою, на 26 году от рождения». В нижней части плиты изображены череп и кости.

---

[19] Размеры здесь и далее приводятся в сантиметрах.

[20] *Морозов А. Г.* Брачные контракты крестьян села Поречье-Рыбное в первой половине XIX в. // Ростовская старина. 2012. 31 января. Вып. 161.

[21] *Морозов А. Г.* Королевы: к истории рода // ИКРЗ. 2003. Ростов, 2004. С. 81–92.

4. Вертикальный памятник с могилы крестьянки села Поречья Варвары Александровны Исаевой (ил. 8-9)

Камень светло-коричневого цвета с серым оттенком. Выборка, шлифовка, полировка, насечка. Размеры: нижняя часть 65,7х39,8. Средняя часть 57,2х30,8. Верхний выступ 62,7х35,2. Вверху, у основания креста 35х21. Выше 26,8х13,4. Верхняя часть, с основанием креста, отколота. Царапины. Высота памятника 156.

Надписи, на плоскости, обращенной к западу, в верхней части, по дуге: «Господи прими дух ее с миром». Ниже, в средней части: «Под сим камнем погребено тело крестьянки села Поречья Варвары Александровны Исаевой. Род. 29 ноября 1818 г. Сконч. 23 декабря 1883 г. Жития было 75 лет и 14 дней». В нижней части памятника, здесь же, с западной стороны надпись: «От любящего племянника незабвенной тетушке». На плоскости обращенной к востоку, в средней части надпись: «Помяни мя Господи егда придеши во царствие твоем».

5. Вертикальный памятник с могилы крестьянки села Поречья Анны Григорьевны Маланьиной (ил. 10-11)

Камень черного цвета. Выборка, шлифовка, полировка, насечка. Размеры: нижняя часть 51,6х37,2. Средняя часть внизу 43,4х29, вверху 41,9х27,3. Верхняя часть 22,2х14,4. Выше 13,2х5,5. Верхняя часть, с основанием креста, отколота. Царапины. Высота памятника 136.

Надписи, на плоскости, обращенной к западу, в верхней части, по дуге: «Господи прими дух ея с миром». Ниже, в средней части: «Под сим камнем погребено тело крестьянки села Поречья Анны Григорьевны Маланьиной, сконч. 16 июня 1885 года, Жития ея было 85 лет». На плоскости, обращенной к востоку, в средней части надпись: «Поставлен сей памятник сыном Алексеем Семеновичем любящей матери в знак незабвенной памяти».

6. Вертикальный памятник с могилы петровской купчихи Марии Николаевны Устиновой[22] (ил. 12)

Камень черного цвета. Выборка, шлифовка, полировка, насечка. Размеры: нижняя часть 62,9х55,8. Средняя часть внизу 51,7х44,1, вверху 42,1х35,4. Верхняя часть, с основанием креста, отколота. Царапины, фрагменты бетона. Высота памятника 147.

Надписи на плоскости, обращенной к западу, в верхней части, по дуге, вокруг круглого плоского углубления: «Господи прими дух ея с миром». Ниже, в средней части: «Под сим камнем погребено тело рабы божией Петровской Купчихи Марии Николаевны Устиновой, родилась 1818 года мая 21 дня, скончалась 1868 года декабря 10». Еще ниже: «Вечная тебе память Незабвенная наша родительница, от признательных детей». Другие грани без надписей. Метрическая книга свидетельствует, что проживавшая в Поречье Мария Николаевна Устинова умерла 10 декабря «от горячки»[23].

---

[22] *Вичутинская Е. В.* Петровские купцы Устиновы // ИКРЗ. 2007. Ростов, 2008. С. 419–439; *Морозов А. Г.* Поречье-Рыбное: крестьянские дома. Дом Устиновых [электронный ресурс] // Блог. Запись от 14.11.2011 URL: http://rostland.blogspot.ru/2011/11/blog-post_14.html (дата обращения: 16.06.2015).

[23] РФ ГАЯО. Ф. 372. Оп. 2. Д. 265. Л. 511 об.

7. Вертикальный памятник с могилы петровского купца Никиты Петровича Устинова[24] (ил. 13, 14)

Камень темно-коричневого, почти черного цвета. Выборка, шлифовка, полировка, насечка. Размеры: нижняя часть не сохранилась. Средняя часть внизу 53,2х42,1, вверху 44,4х33,9. Верхушка 32,9х24,3. Высота памятника 123. Сколы, царапины.

Надписи на плоскости, обращенной к западу, под круглым плоским углублением: «Здесь погребено тело Никиты Петровича Устинова. Родился в 1833 г. 21 мая. Помер 1867 г. 22 ноября. Жития его было 34 года». На плоскости, обращенной к востоку, в средней части надпись, эпитафия: «Не долга на земле ты жизнью наслаждался. Недолго радовал на свете всех собой. Настал внезапный час, ты с жизнию расстался. И вечным сном заснул под хладною землей. Мать, жена, брат, дети родные и чужие. Все память о тебе хранят в своих сердцах. Творец прими его в селения святые. Грехи его прости, дай жизнь на небесах». В метрический книге села Поречья значится, что Никита Петрович умер «от удара» 22 и похоронен 25 ноября 1866 г [25].

8. Вертикальный памятник с могилы крестьянки села Поречья Марии Федоровны Круглиной с детьми (ил. 15-16)

Прямоугольная плита с полукруглым выступом вверху. Камень черного цвета. Выборка, шлифовка, полировка, насечка. Размеры: внизу 39х16,1, вверху 35,1х15,3. Диаметр верхней части 29,3. Сколы, царапины, металлический крест отломан. Высота памятника 83.

Надписи на плоскости, обращенной к западу, по кругу верхнего выступа: «Господи прими дух их с миром». Ниже: «Здесь погребено тело рабов божьих Марии Федоровны Круглиной с детьми Александром и Николаем. Скончались 1865 года октября 13 дня в 9 часов утра, жития ее бы: 22 г.: 8 м: Александр 6 лет скончался в один день в 6 часов вечера. Николай скончался октября 8 числа, жития его было 3 г. и 2 м». На плоскости, обращенной к востоку, в средней части надпись, эпитафия: «Здесь слезы супруга над прахом подруги пролились ручьем». Ниже фразы насечка из горизонтальных стрелок из точки по центру. Далее: «Здесь бок о бок с нею, родимой своею Прах двух сыновей». Ниже фразы снова насечка из горизонтальных стрелок из точки по центру. Далее: «Покойтесь все трое, В блаженном покое До гласа трубы». И снова насечка из горизонтальных стрелок из точки по центру. Далее: «Тогда отца благость Воспримет вас в радость Селений своих».

9. Вертикальный памятник с могилы петровского купца, московского мещанина[26] Николая Александровича Устинова[27] (ил. 17-18).

Камень розово-коричневого цвета. Выборка, шлифовка, полировка, насечка. Нижняя основа не от данного памятника, по цвету серо-коричневая. Размеры: нижняя часть 62,8х35. Ее высота 39,5. Средняя часть, внизу 45,9х34, вверху

[24] *Вичутинская Е. В.* Указ. соч.

[25] РФ ГАЯО. Ф. 372. Оп. 2. Д. 265. Л. 474 об.

[26] РФ ГАЯО. Ф. 372. Оп. 2. Д. 267. Л. 1 об.

[27] *Вичутинская Е. В.* Указ. соч.

37,7х19,1. Ее высота 92,5. Имеет килевидное завершение лицевых сторон. Общая высота памятника 132. Очень большие сколы, утраты в верхней части. Плоскости с надписями имеют по периметру рамки в виде желобка.

Надписи на плоскости, обращенной к западу, в верхней части, по дуге, вокруг круглого плоского углубления: «Господи прими дух его с миром». Ниже углубления: «Здесь покоится прах Николая Александровича Устинова. Родился 1840 года 8-го октября. Скончался 1876 года 22 февраля, в 8 часов вечера». По метрике день его рождения 6 октября[28]. На плоскости, обращенной к востоку, в средней части надпись, эпитафия: «Постой же хоть на миг (?) Расстался рано с нами. Супругу и детей оставил сиротами! Услышь наш горький вопль, услышь и пожалей, проснись и посмотри на плачущих детей! Прерви свой мертвый сон! Птенцы твои рыдают! Слезами горькими могилу обливают! И ты не внемлешь нам, земное разлюбя! Стон маленьких сирот не трогает тебя!».

10. Вертикальный памятник с могилы крестьянина села Поречья, Павла Петровича Пелевина[29] (ил. 19-22)

Камень черного цвета. Выборка, шлифовка, полировка, насечка. Размеры: нижняя часть 49,9х27,2. Верхняя часть, внизу 39,1х37,1. Большой скол нижнего угла с северо-востока. Царапины. Вверху 37,3х35,3. У основания креста 32,6х30,9. Основа креста отбита. Общая высота памятника 140,2.

Надпись на плоскости, обращенной к западу: «Здесь погребено тело в Бозе почившаго села Поречья крест. Павла Петровича Пелевина, родился в августе 1825 г. скончался 16 декабря 1866 года, жития его было 41 год и 3 месяца». На боковой плоскости, обращенной к северу надпись, эпитафия: «Милый друг ты спишь в земле сырой. Я одна тоскую и молюсь. Минуты той я жду и не дождусь. Когда опять свидимся с тобой». На плоскости, обращенной к востоку надпись, эпитафия: «Гроза нежданная порою в день приятный Вдруг с неба падает и ужасом разит. Там неожиданно ты день (?) [скол на слове, читается первая «Д» и последняя «Ъ»] нам невозвратный похищен смертью и здесь в могиле скрыт. Осиротевшая семья, кропя слезой надгробный камень сей свиданья ждет с тобой». На боковой плоскости, обращенной к югу, надпись в три строчки сбита.

11. Плоская горизонтальная, трапециевидная, почти прямоугольная плита с небольшим расширением к «изголовью» с могилы крестьянки села Поречья, Марии Яковлевны Пелевиной[30] (ил. 23)

Белый камень. Выборка, шлифовка, насечка. Верхняя часть отломана и утрачена. Мелкие сколы, царапины. Ширина плиты у подножия — 78; у облома в верхней части — 84. Длина наибольшая по облому — 123. Толщина — 10,5. По краю плиты идет довольно простая окантовка шириной в 5. На плите из под облома выходит изображение нижней части креста. Ниже креста надпись: «В сим месте погребено тело рабы Божьей Марии Яковлевны Пелевиной

[28] РФ ГАЯО. Ф. 372. Оп. 2. Д. 263. Л. 16 об.

[29] *Морозов А. Г.* Генеалогия ростовского крестьянства: к истории и генеалогии рода Пелевиных // ИКРЗ. 2006. Ростов, 2007. С. 127–141.

[30] РФ ГАЯО. Ф. 113. Оп. 1. Д. 4. Л. 61 об.

скончавшейся 1836 года марта 22 дня пополудни и жизни ея было 46 лет 4 месяцев и 16 дней. В супружестве была 31 год и 6 месяцев. Господи прими прах(?) скончавшейся рабы твоея Марии».

Мария Яковлевна — первая жена поречского крестьянина Якова Андреевича Пелевина (ок. 1790–1862.)[31]. Метрические книги свидетельствуют, что 22 марта 1836 г. Мария Яковлевна умерла от «водяной» болезни[32]. Таким образом, данные на надгробии и в метрике совпадают. Текст надгробия содержит сведения о времени заключения их брака в 1805 г., а также о возрасте при заключении брака: Марии было 15 лет. Родилась она в октябре 1789 г.

12. Вертикальный памятник с могилы крестьянина села Поречья Петра Михайловича Пелевина[33] (ил. 24-28)

Камень черного цвета с сероватым оттенком. Выборка, шлифовка, полировка, насечка. Размеры: нижняя часть 66,5х55,2. Верхняя часть внизу 43х44, вверху 36,1х36,5. Основание креста 33,1х33,5, несет на себе плоский кусок бетона — последствие нахождения памятника в цоколе котельной клуба. Сколы, царапины. Общая высота памятника 143.

Надпись на плоскости, обращенной к западу: «Здесь покоится прах раб божии Петр Михайлов Пелевин. Скончался 1851 года Генваря 4 д. Жития его было 54 года». На боковой плоскости, обращенной к северу надпись, эпитафия: «Господи! Не суди мя по грехам моим, но суди мя по милосердию твоему!». На плоскости, обращенной к востоку, надпись: «Господи! Прими дух его с миром». На боковой плоскости, обращенной к югу, надпись в три строчки сбита. Однако во второй строчке читаются две последние буквы «... ви», а в последней строчке четыре буквы: «...телю».

13. Памятник с могилы крестьянки села Поречья Евдокии Григорьевны Сироткиной[34] (ил. 29)

Надгробие типа «саркофаг». Белый камень. Выборка, шлифовка, насечка. Размеры: длина 139,2, в основании 52,9, в изголовье 56,9. Высота 39,6. На лицевой стороне плиты вверху — четырехконечный крест. Большие сколы верхней части вокруг креста. На боковых сторонах фрагменты бетона. Длина надгробия 48,6. Ширина 39,6. Толщина 2,4. Под крестом — плоскость с выступающими углами, несущая текст. Ее высота над «саркофагом» 1,5. Ширина цоколя 2.

Текст: «Здесь погребено тело усопшей рабы Божией Евдокии Григорьевны Сироткиной, урожд. Лисицыной. Родилась 1812 г. 1-го марта. Сконч. 1884 г. 20-го февраля. 72-х лет от роду».

---

[31] *Морозов А. Г.* Генеалогия ростовского крестьянства... С. 127–141; *Морозов А. Г.* Поречье-Рыбное: утраченные памятники. Дом Якова Андреевича Пелевина [электронный ресурс] // Блог. Запись от 16.10.2012 URL: http://rostland.blogspot.ru/2012/10/blog-post_16.html (дата обращения: 16.06.2015).

[32] РФ ГАЯО. Ф. 372. Оп. 2. Д. 262. Л. 167 об.

[33] *Морозов А. Г.* Генеалогия ростовского крестьянства... С. 127–141.

[34] *Морозов А. Г.* Поречье-Рыбное: крестьянские дома. Дом Сироткиных [электронный ресурс] // Блог. Запись от 23.10.2012 URL: http://rostland.blogspot.ru/2012/10/blog-post_7901.html (дата обращения: 16.06.2015).

14. Вертикальный памятник с могилы крестьянки села Поречья, Марии Ильиничны Воробьевой[35] (ил. 30, 31)

Камень черного цвета. Выборка, шлифовка, полировка, насечка. Размеры: нижняя часть 46,4х38. Средняя часть 41,8х24. Расширение в верхней части наибольшее 46,3х28,3, вверху 31х23. Основание креста 20х13. Металлический крест сломан. Царапины. Общая высота памятника 135.

Надписи на плоскости, обращенной к западу, в верхней выступающей части, по дуге: «Г-ди да будет воля твоя». Ниже, в средней части: «Мария Ильинична Воробьева, скончалась 29 апреля 1916 г. Жития ея было 32 года». Еще ниже, на основании, надпись: «Здесь же младенец Коля». На плоскости, обращенной к востоку, надпись: «Незабвенной жене от любящего мужа».

15. Плоская горизонтальная трапециевидная плита из двух фрагментов (ил. 32)

Белый камень. Выборка, шлифовка, насечка. Нижний кусок: длина 110,3, в изголовье 80,5, в нижней части 77,6. Толщина 11,4. Малый кусок: 72,6х30,1. Надписи на большом куске сверху вниз: «...ринина ...чавшегося в ...одился в 17... ...году жития... было 89 (?) лет...». Ниже горизонтальная черта, под ней надпись: «...руга его Анна... урожденная Самойлова а погребено тело в Санкт-Петербурге на Волковом кладбище...». На малом куске читается: «... им», ниже «...бено».

16. Фрагмент плоской горизонтальной плиты, почти квадратной по форме (ил. 33)

Камень коричневого цвета с серым оттенком. Выборка, шлифовка, насечка. Откол и утрата верхней части плиты. Длина 53,3, ширина 49,4, толщина 13,6.

Надпись на боковой стороне несколько ниже откола: «...миром».

17. Плоская горизонтальная трапециевидная плита с отколотой нижней частью с могилы нарвского 2-й гильдии купца Семена Афанасьевича Костылева[36] (ил. 34)

Белый камень. Выборка, шлифовка, насечка. Длина 90,1, ширина в изголовье 90,7, ширина у скола 87,7, толщина 13,8.

По периметру идет «греческий» орнамент. Ширина зеркала верхней части плиты с надписью 81,1 см. В верхней ее части православный крест. Надписи: «Под сим камнем погребено тело нарвского 2-й гильдии купца Семена Афанасьевича Костылева...». Ниже, у самого скола, четыре буквы неразборчивы. Вокруг надписи растительный орнамент из двух ветвей. В углах плиты орнамент в виде цветков.

---

[35] *Морозов А. Г.* Поречье-Рыбное: крестьянские дома. Дом Воробьевых [электронный ресурс] // Блог. Запись от 19.03.2012 URL: http://rostland.blogspot.ru/2012/03/blog-post_8160.html (дата обращения: 16.06.2015).

[36] *Морозов А. Г.* Дом Костылевых в Поречье-Рыбном // Ростовская старина. 2001. 29 мая. Вып. 97; *Морозов А. Г.* О выкупе на волю ростовских крестьян в кон. XVIII — 1-й пол. XIX вв. // Ростовская старина. 2009. 30 июня. Вып. 145; 25 августа. Вып. 146.

18. Три фрагмента плоской горизонтальной плиты с могилы Афимии Афанасьевны (ил. 35)

Белый камень. Выборка, шлифовка, насечка. Большой кусок 83,4х61,1х13,1. На нем сверху изображение четырехконечного креста на могиле. Ниже надпись: «...Афимии Афанасьевн...». По боковым сторонам по две сплошные линии. С левой стороны между линиями читается: «...востае...». Второй кусок, слева, представляющий из себя среднюю правую часть горизонтальной плиты 41,6х36,2. На нем слово и ниже четыре буквы неразборчивы. Правый кусок, нижний правый угол горизонтальной плиты — 41,1х30,6. На нем изображение черепа и костей.

19. Три фрагмента плоской горизонтальной плиты с могилы неизвестного

Белый камень. Выборка, шлифовка, насечка. Верхний кусок — средняя часть плиты 38,7х36,1, толщина 11,7. Кусок слева — нижний левый угол плиты 28,4х25,5. Кусок справа — нижняя правая угловая часть плиты 48,1х45,7.

Ил. 1. Зимний храм Никиты мученика и кладбище при нем. Фото С.Ф. Агафонова, февраль 1930 г.

Ил. 2. Место разобранной котельной клуба у южного фасада зимнего храма Никиты мученика. Июль 2006 г.

Ил. 3. Обнаруженные в фундаменте и цоколе котельной клуба надгробные памятники. Июль 2006 г.

Ил. 4. Надгробные памятники у алтаря летнего храма Петра и Павла. Август 2006 г.

Ил. 5. Плита с могилы И.В. Дербышева
Ил. 6. Плита с могилы А. А. Булатовой
Ил. 7. Плита с могилы А. А. Королевой

Ил. 8-9. Памятник с могилы В. А. Исаевой. Вид спереди, вид сзади

Ил. 10-11. Памятник с могилы А. Г. Маланьиной. Вид спереди, вид сзади
Ил. 12. Памятник с могилы М. Н. Устиновой

Ил. 13-14. Памятник с могилы Н. П. Устинова. Вид спереди, вид сзади

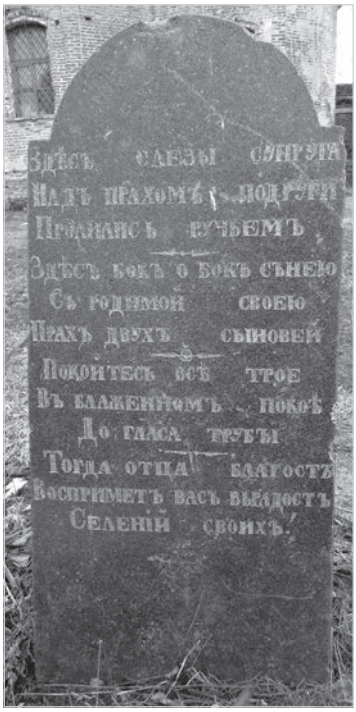

Ил. 15-16. Памятник с могилы М. Ф. Круглиной с детьми. Вид спереди, вид сзади

Ил. 17-18. Памятник с могилы Н. А. Устинова. Вид спереди, вид сзади

Ил. 19-21. Памятник с могилы П. П. Пелевина. Вид спереди, вид сзади, вид боковой (северной) стороны



Ил. 22. Памятник с могилы П. П. Пелевина. Боковая сторона (южная)
Ил. 23. Плита с могилы М. Я. Пелевиной



Ил. 24-28. Памятник с могилы П. М. Пелевина. Вид спереди, вид сзади, боковая сторона (северная), боковая сторона (южная), вид сверху

Ил. 29. Памятник с могилы Е. Г. Сироткиной
Ил. 30-31. Памятник с могилы М. И. Воробьевой. Вид спереди, вид сзади



Ил. 32. Плита из двух фрагментов
Ил. 33. Плита, фрагмент

Ил. 34. Плита с могилы С. А. Костылева

Ил. 35. Плита с могилы Афимии Афанасьевны